
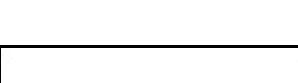
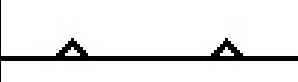

















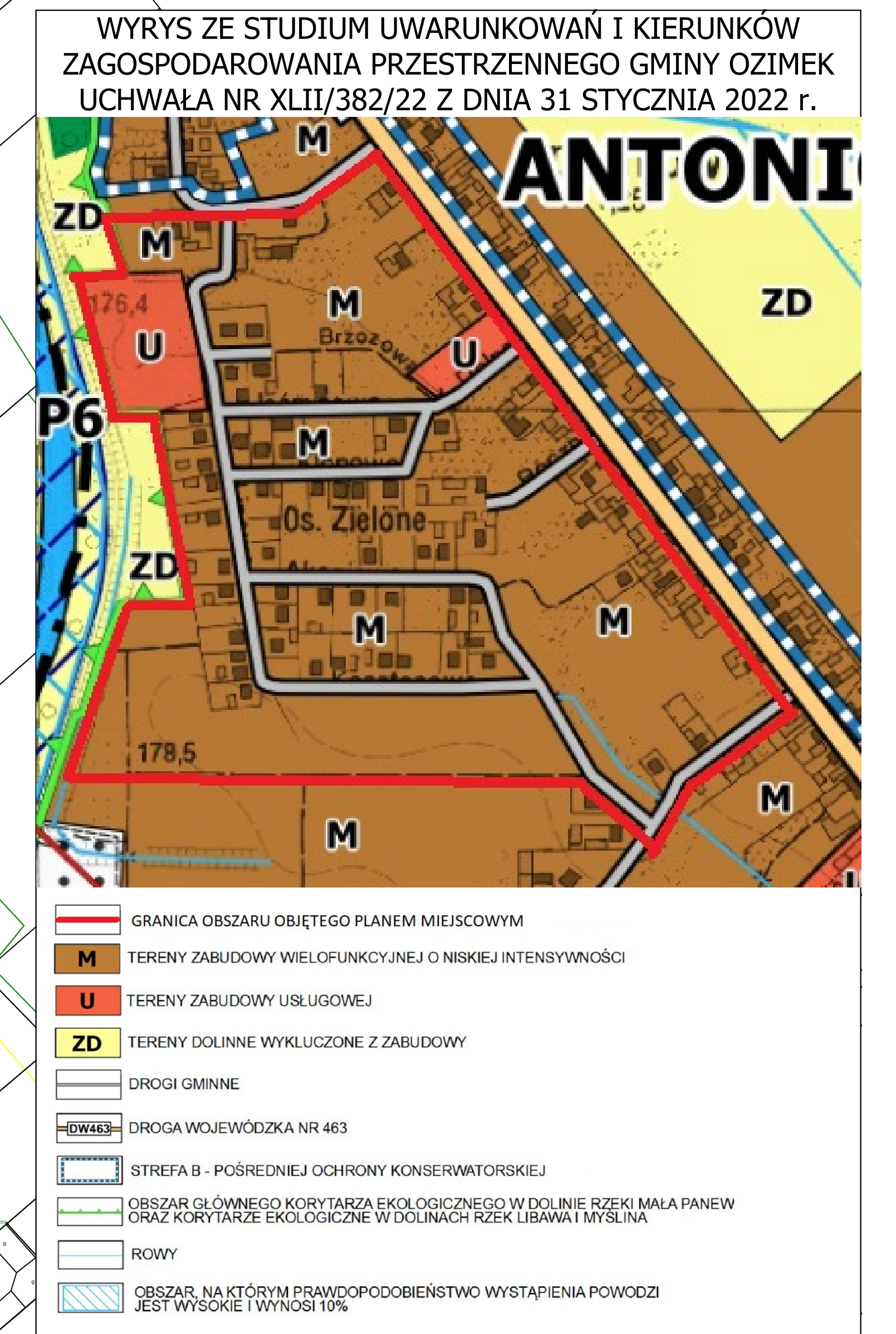
# MIEJSCOWY PLAN ZAGOSPODAROWANIA PRZESTRZENNEGO CZĘŚCI WSI ANTONIÓW

SKALA 1:1000

## LEGENDA:

-  GRANICA OBSZARU OBJĘTEGO PLANEM
-  LINIE ROZGRANICZAJĄCE TERENY O RÓŻNYM PRZEZNACZENIU LUB RÓŻNYCH ZASADACH ZAGOSPODAROWANIA
-  NIEPRZEKRACZALNA LINIA ZABUDOWY
-  **MN** TEREN ZABUDOWY MIESZKANIOWEJ JEDNORODZINNEJ
-  **MN-U** TEREN ZABUDOWY MIESZKANIOWEJ JEDNORODZINNEJ LUB USŁUG
-  **UH-US** TEREN USŁUG HANDLU LUB USŁUG SPORTU I REKREACJI
-  **UH** TEREN USŁUG HANDLU
-  **ZP** TEREN ZIELENI URZĄDZONEJ
-  **IKP** TEREN POMPOWNI ŚCIEKÓW
-  **KDD** TEREN DROGI DOJAZDOWEJ
-  **KR** TEREN KOMUNIKACJI DROGOWEJ WEWNĘTRZNEJ
-  ORIENTACYJNY PRZEBIEG ROWU MELIORACYJNEGO
-  ODLEGŁOŚĆ 50M OD STOPY WAŁU PRZECIWPOWODZIOWEGO
-  OBIEKTY WPISANE DO GMINNEJ EWIDENCJI ZABYTKÓW
-  LINIE WYMIAROWANIA (WYMIAR PODANY W METRACH)
-  **1MN** PRZEZNACZENIE TERENU NUMER TERENU

ZAŁĄCZNIK NR 1 DO UCHWAŁY  
NR .....  
RADY MIEJSKIEJ W OZIMKU  
Z DNIA .....



Układ współrzędnych płaskich prostokątnych  
PL-2000 Strefa 6 EPSG:2177  
Rysunek planu sporządzono na mapie zasadniczej:  
Licencja nr GK.6642.2605.2023.MMa\_1609\_P  
z dnia 31.12.2023

0 50 100 150 200 m